

К принципам развития расселения Сибири и Дальнего Востока



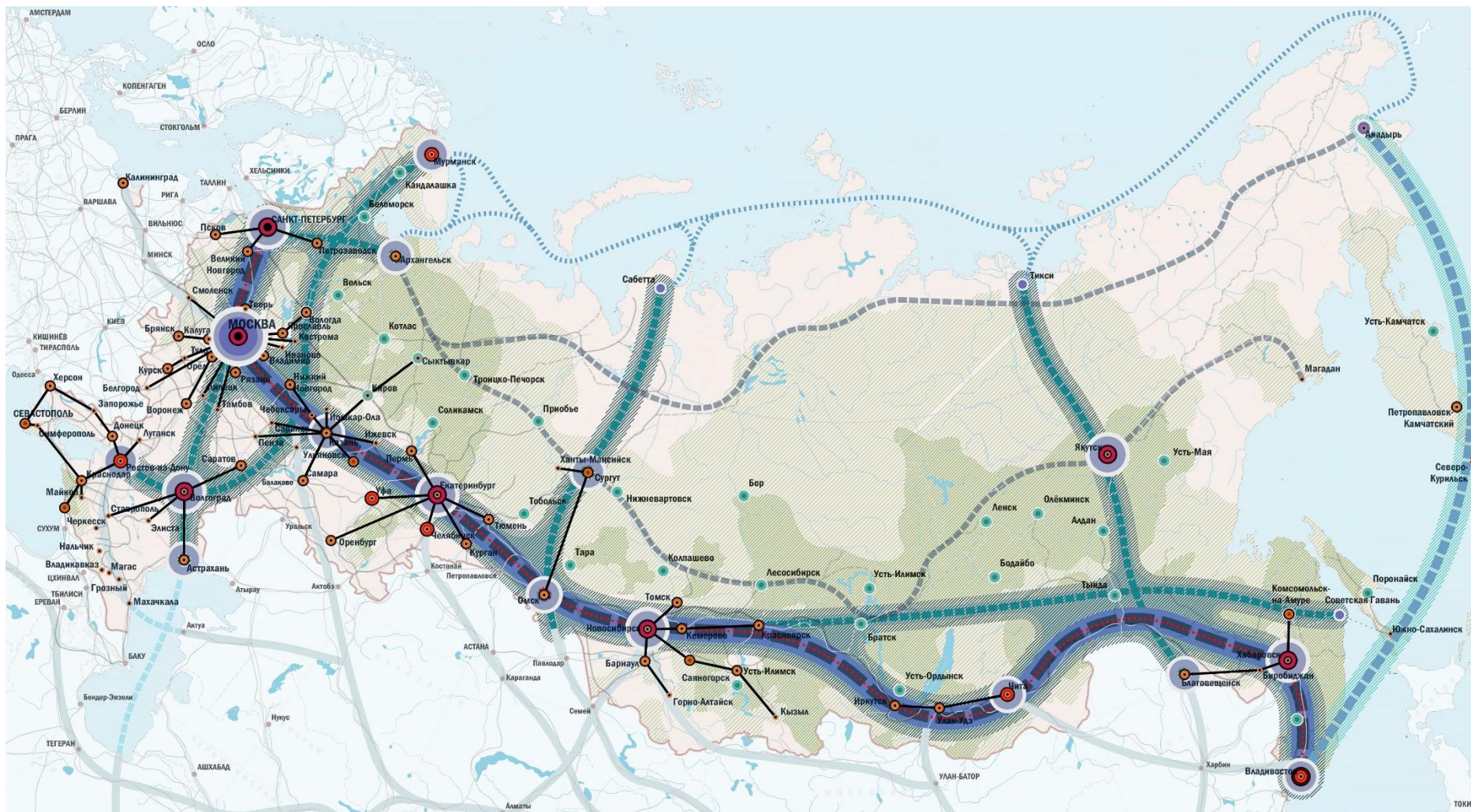
КРИВОВ АЛЕКСАНДР СЕРГЕЕВИЧ

Академик Международной академии архитектуры, Почетный архитектор России, Лауреат Государственной премии Российской Федерации, Научный руководитель ФГБУ «ЦНИИП Минстроя России»

ДЁРОВ МАКСИМ АЛЕКСАНДРОВИЧ

Градостроитель, Архитектор, Управляющий партнёр ООО "НИПИ ГИПРОЛАБ"

Принципиальная схема пространственного развития. Предложение



УСЛОВНЫЕ ОБОЗНАЧЕНИЯ

Границы

- Российской Федерации
- субъектов Российской Федерации
- зарубежных государств

Элементы формирующие пространственное развитие

- центры верхнего уровня
- центры уровня макрорегиона
- основные центры регионального уровня
- прочие центры регионального уровня

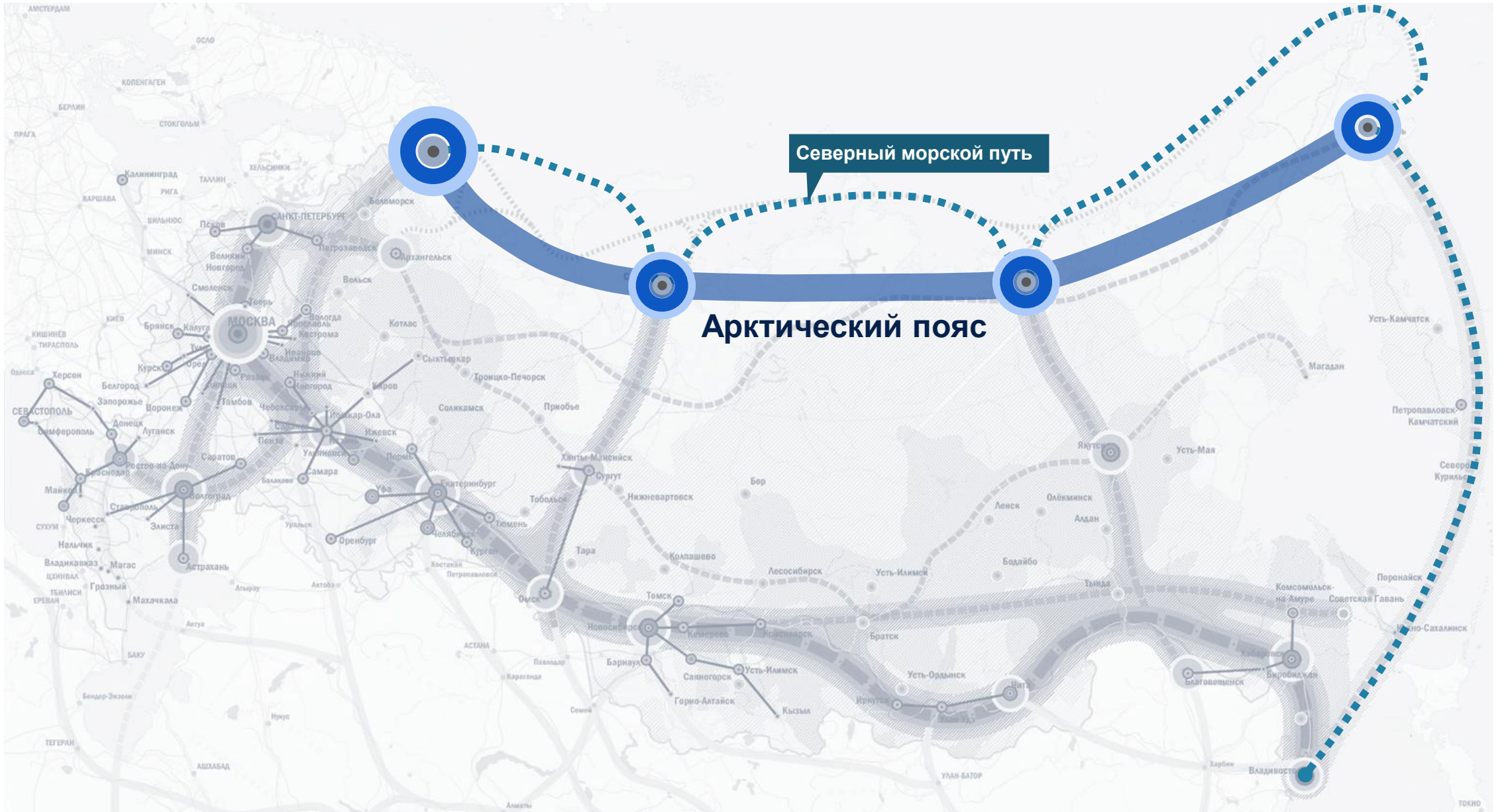
Элементы формирующие расселение

- опорный центр особый
- опорный центр высший
- опорный центр первый
- центр лесной промышленности
- главная широтная ось
- основные меридиональные оси
- морская меридиональная ось
- перспективные оси Севера и Арктики
- главный коридор расселения
- основной коридор расселения
- связи формирования структуры
- лесистость 30-60% и более

Основные транспортные связи

- Северный морской путь
- автомобильные дороги
- железная дорога

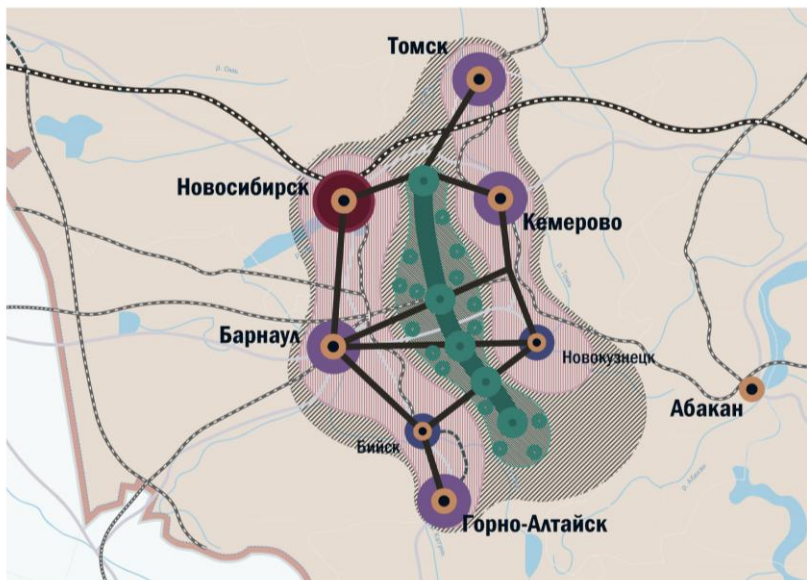
Арктический пояс



Модель формирования структуры. Сибирь и Дальний Восток

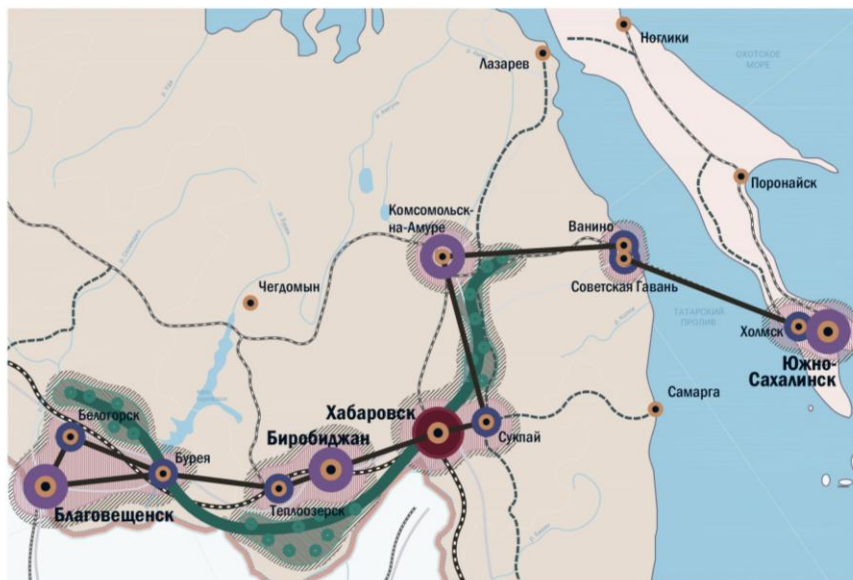
Территория Новосибирского-Алтайского геостратегического бассейна

Схема формирования структуры



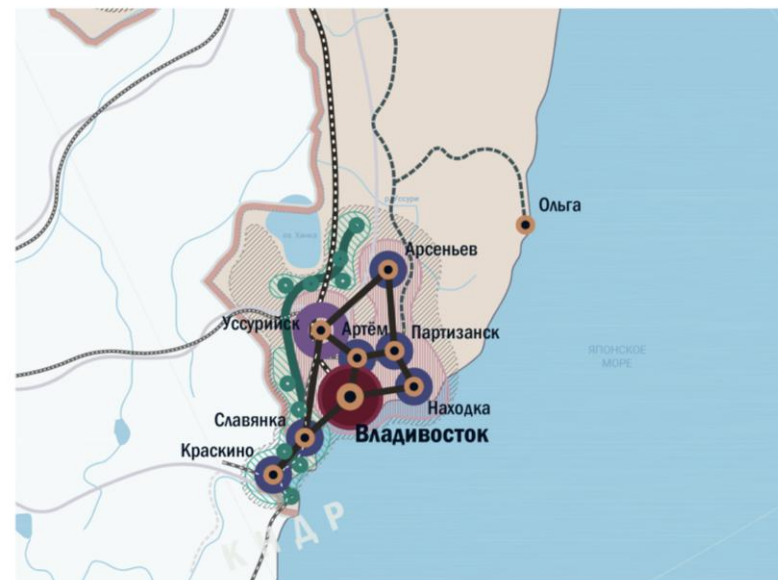
Территория Дальневосточного геостратегического бассейна

Схема формирования структуры



Территория Тихоокеанского геостратегического бассейна

Схема формирования структуры



УСЛОВНЫЕ ОБОЗНАЧЕНИЯ

Границы

- Российской Федерации
- субъектов Российской Федерации
- зарубежных государств

Центры регионов и ключевые населённые пункты

- центры регионов
- районные центры и прочие населённые пункты

Элементы формирования структуры расселения

- центр структуры
- региональный центр
- прочие подцентры
- оси формирования структуры
- связи формирования структуры
- агломерационное влияние центра
- перспективная территория расселения
- перспективные центры и подцентры
- перспективная территория формирования структуры расселения